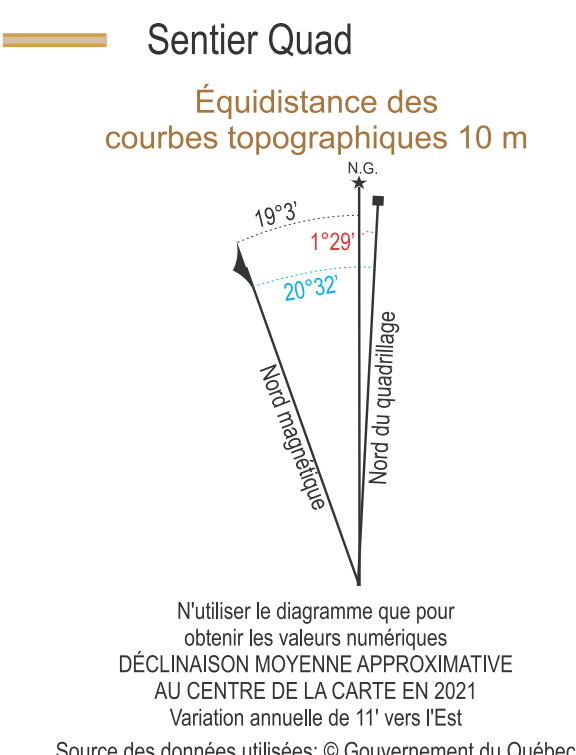


- Point de vue
- Source
- Stationnement
- Carte de localisation
- Kilométrage du sentier
- Sentier du Lacreux
- Sentier L'approche
- Sentier de la Faille
- Sentier des Cairns
- Sentier Severson-Fermont
- Sentier la Roff
- Sentier du Piton
- Sentier Quartz
- Sentier Quad



Sentier Severson, kilométrage et durée approximative



Sentiers en boucle qui reviennent au stationnement

Sentier	Couleur	Distance	Particularité	Durée retour au stationnement	Dénivelé (Ascension)
L'approche	Blanc	1250 m	Aller-retour	18 minutes	33 m
Du Piton	Vert	863 m	Boucle	45 minutes	95 m
Des Cairns	Orange	1600 m	À jumeler	1h 15 minutes	95 m
De la Faille	Jaune	310 m	À jumeler	45 minutes	95 m
Du Lacreux	Bleu	700 m	À jumeler	1h 15 minutes	100 m
La Roff	Rouge	3,3 km	À jumeler	2h15 minutes	160 m

Suggestion de parcours

Combinaison (toutes inclus le sentier l'approche)	Particularité	Km	Durée approximative
Du Piton	Boucle	2,5 km	45 minutes
Des Cairns - Faille - du Piton	Boucle	2,15 km	45 minutes
Du Piton (Ouest) - des Cairns	Boucle	3,85 km	1h 15 minutes
Du Piton (Ouest) - Cairns - Lacreux - Cairns - Piton	Boucle	3,65 km	1h 15 minutes
Du Piton (Ouest) - Cairns - Lacreux - Roff - Cairns	Boucle	6,75 km	2h 15 minutes
Du Piton - Cairns - Lacreux - Roff - Rose - jonction Moiré	Aller-retour	6,6 km	2h 15 minutes
Du Piton - Cairns - Lacreux - Roff - Rose - Quartz	Aller-retour	8,6 km	3 heures

Sentier linéaire	Couleur	Distance aller seulement	Durée approximative
Severson - Fermont	Rose	14,7 km	4h 30 minutes
Severson - Source	Rose	8,7 km	2h 30 minutes
Source - Fermont	Rose	6 km	2 heures
Quartz	Mauve	1 km	30 minutes



Événement

En juin de chaque année, une randonnée de nuit dans les sentiers est organisée pour souligner le solstice d'été, soit la plus longue journée de l'année. Des randonneurs noctambules traversent les monts Severson pour découvrir la magie des paysages nordiques et admirer le lever du soleil.

Envie d'en savoir plus? Informez-vous auprès de la Ville de Fermont.

Coordonnées GPS

Le tracé des sentiers est disponible aux trois endroits suivants.

Site Web <https://caniapiscau.ca>

Site Web <https://www.randoquebec.ca>

Application Avenza Maps

Bureau d'information touristique de Fermont
1 855 FERMONT (337-6668)

Information :

villedefermont.qc.ca
418-287-4571

mpallard@villedefermont.qc.ca
Ville de Fermont – Service des loisirs et de la culture

Coordonnées du gestionnaire :

Description

À quelques kilomètres de Fermont, les sentiers Severson permettent d'atteindre des sommets à près de 844 mètres d'altitude. C'est une chance unique de découvrir la transition entre la forêt boréale, la taïga et la toundra alpine sur leurs sommets. Les monts Severson sont au cœur de l'une des plus anciennes formations géologiques du globe, le Bouclier canadien.

Une randonnée dans les monts Severson ouvre la porte à l'amateur de plein air et permet d'entrer en contact avec la nature subarctique qui caractérise l'environnement de Fermont.

Informations générales

- Nombre de sentiers : 7
- Niveau : moyen - difficile
- Frais d'accès : gratuit
- Période recommandée : juin à octobre
- Chiens en laisse permis
- Feux interdits
- Aucune poubelle sur place

Stationnement et accès

Il y a deux stationnements.




1) Au km 560,5 de la route 389

De Fermont, prendre la route 389 direction sud et continuer pendant 6 km. Le stationnement est à gauche de la route. De Baie-Comeau, le stationnement se trouve à droite de la route 389.

2) À la jonction de la rue Duchesneau et du chemin du lac Carheil près du noyau urbain.




Des travaux d'aménagement et d'infrastructure ont eu lieu en 2020 et 2021



Carte de randonnée

Sentiers Severson

Ville de Fermont
Caniapiscau



Historique

En 1957, Lloyd John Severson est le premier président de la Compagnie minière Québec Cartier. Ses travaux d'exploration géologique permettent la découverte d'importants gisement de minerai de fer. Le nom « Chaîne Severson » fût proposé par la Commission de géographie de la province de Québec et approuvé le 12 janvier 1965 en l'honneur de Lloyd J. Severson (1914-1965). La Commission a rendu officielle la forme « monts Severson » en 1971.

C'est en 1992 que les sentiers voient le jour. Des étudiants engagés par le Service des loisirs de la Ville de Fermont et supervisés par le régisseur aux programmes plein-air et culturel effectuent des travaux. Michel Michaud, passionné de randonnée, arpente le massif et balise le tracé des futurs sentiers. Initialement, un seul parcours rudimentaire existe. Au fil du temps, des boucles se développent et un sentier linéaire se crée pour arriver jusqu'à Fermont.

Conseils pratiques

- Se vêtir en fonction des conditions météorologiques et prévoir des vêtements supplémentaires. Porter des chaussures appropriées.
- Apporter de l'eau et de la nourriture.
- Apporter la présente carte, un téléphone cellulaire, des articles de premiers soins, de l'insecticide, une lampe de poche, etc.
- Choisir un trajet selon sa capacité de randonneur, voir la légende pour la longueur et le degré de difficulté du sentier.
- Rester dans les sentiers, respecter l'environnement et rapporter ses déchets.
- Partir en groupe d'au moins deux personnes et/ou informer un proche de votre randonnée.

Sécurité et orientation

Les sentiers qui font des boucles sont balisés avec des plaquettes métalliques carrées à la couleur d'identification du sentier (voir la légende). Le sentier linéaire Severson-Fermont est balisé avec des plaquettes métalliques rondes de couleur rose.

À quelques intersections et à certains endroits, se trouvent des cartes de localisation « Vous êtes ici ». Elles indiquent votre position.

Ces cartes de localisation sont numérotées et vous informent du numéro d'urgence 911 ainsi que des coordonnées GPS. En cas d'urgence, informez votre interlocuteur du numéro de la carte de localisation.

Il y a du réseau cellulaire presque partout dans les sentiers.

Le sentier linéaire Severson – Fermont permet de sortir à mi-chemin via le chemin de la Source. À chaque kilomètre, une borne est installée pour indiquer la distance parcourue.


Du stationnement au km 560,5 à la source : **8.7 km**

De la source à Fermont : **6 km**

Faune et flore

En parcourant les sentiers, il est possible d'apercevoir plusieurs espèces d'oiseaux dont le pygargue à tête blanche et en hiver le lagopède des saules, ainsi que des mammifères plus discrets tels que le lynx du Canada, le loup et le lièvre.

Outre les plantes de la forêt boréale, il est possible d'observer des plantes particulières de la toundra alpine sur les sommets des montagnes dont la délicate Sabline rampante, la Diapensie de Laponie et bien sûr, plusieurs plantes à petits fruits sauvages (airelles, bleuets, framboises, camarines, chicoutés, etc.).



**Venez découvrir
la toundra alpine
des monts Severson !**

FermonT

