












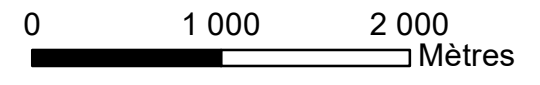
Carte des milieux humides et hydriques de Fermont

Secteur 2

Légende

-  Milieux humides
-  Milieux hydriques (cours d'eau et plans d'eau)
-  Sentier véhicules hors route
-  Sentiers de plein air
-  Limite municipale
-  Périmètre urbain
-  Terres privées
-  Baux
-  Futur route 389

1:40 000



Date de création: 29 avril 2021
Par : MDM

Cette carte n'a aucune valeur légale.
À titre indicatif seulement.

Minière

Lac Moiré

Lac Daviault

Lac Carheil